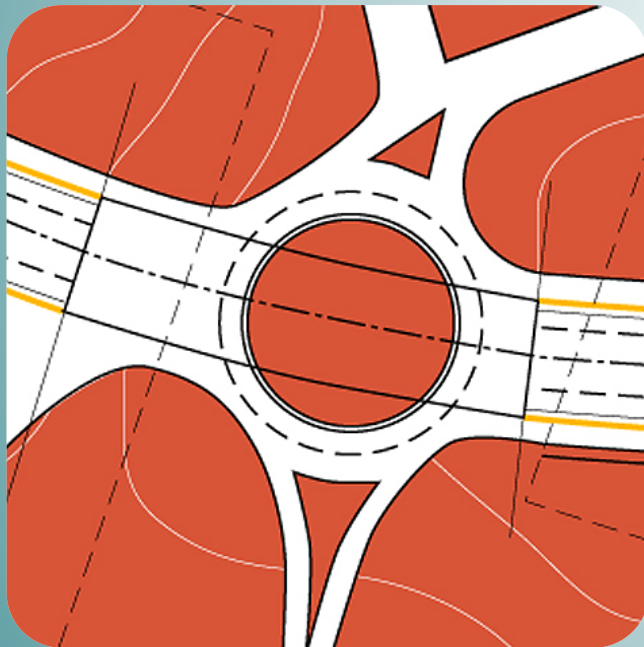


Workshop on Projects

Week 9. W9 Technical Civil Engineerng English Words (Sketches)



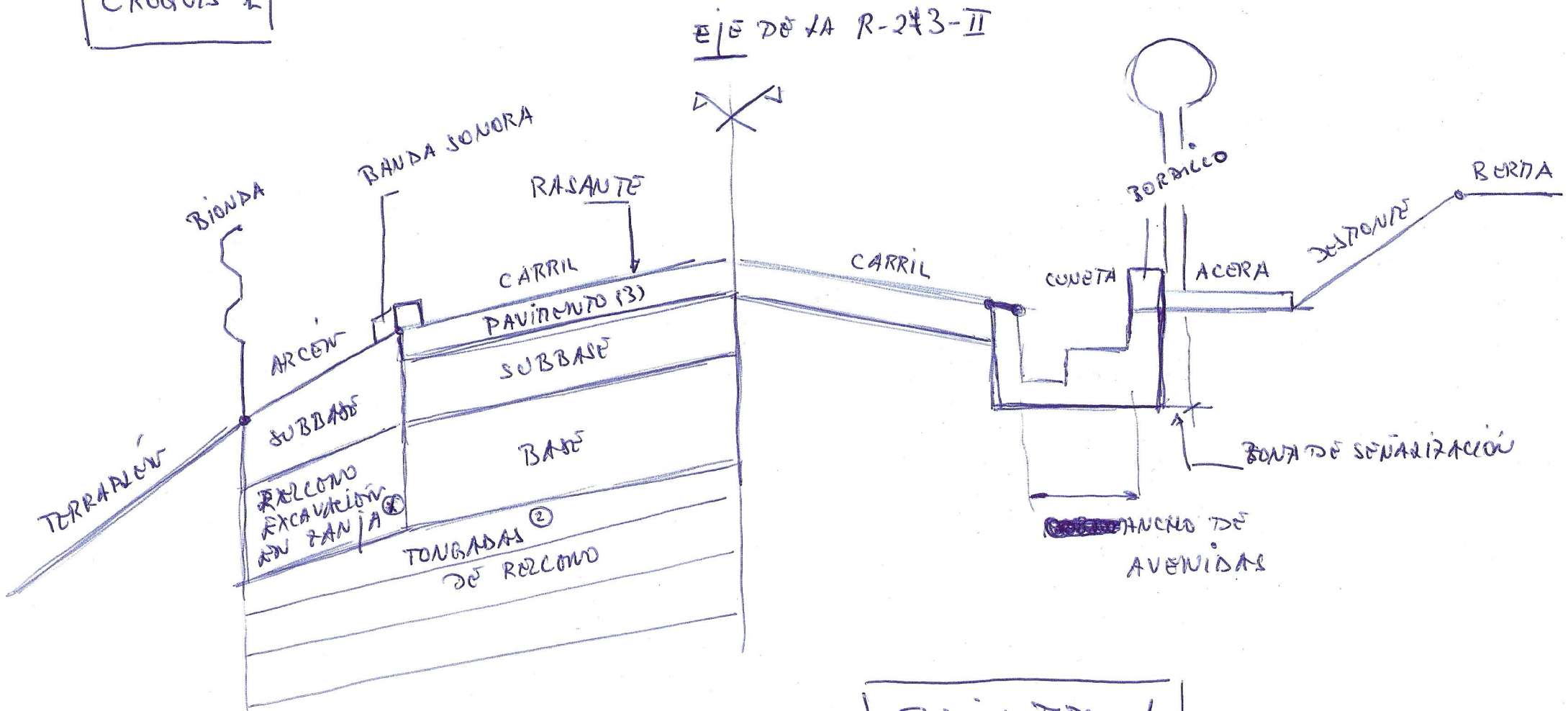
César Otero González
Valentín Gómez Jáuregui
Cristina Manchado del Val

Department of Geographical Engineering and
Graphic Expression Techniques

This work is published under a License:

[Creative Commons BY-NC-SA 4.0](https://creativecommons.org/licenses/by-nc-sa/4.0/)

CROQUIS 1



SECCION TIPO 1

- ① NO USAR EXCAVACION EN TRANSITO
- ② SÓLO RECCO SOLUCIONADO, COMPACTADO CON RODILLO
- ③ TIERRA BINTIADA EN CALIENTE

CROQUIS 2

AREA DE INUNDACION



CONDUCCION DE AGUA NEGRAS.

ARROYO

DRENAJE AREA

ALCANTRILLA


MURO DE CONTENCION

ESTRIBO (1)

POTAS DE REGISTRO

ARQUETAS

CATINOS VECINALES
AFELTADO:
RETRANQUEDOS
LA LINDE: 6 METROS

(1) AL ATRIBO TIENE PARAPETO DE
 MORTIGON BLANCO

